



EVROPSKÁ UNIE  
Evropské strukturální a investiční fondy  
Operační program doprava

Ministerstvo dopravy  
Státní fond dopravní  
infrastruktury





# SO 10-90 E.1.9





VÝŠKOVÝ SYSTÉM Bpv SOUŘADNICOVÝ SYSTÉM S-JTSK

Číslo změny:	Obsah změny:	Datum změny:
01	-	-
02	-	-
03	-	-

Objednatel:	 <b>SPRÁVA ŽELEZNIČNÍ DOPRAVNÍ CESTY</b>	Správa železniční dopravní cesty, s.o. Dlážděná 1003/7, 110 00 Praha 1  Stavební správa západ Sokolovská 278/1955, 190 00 Praha 9
-------------	---	---

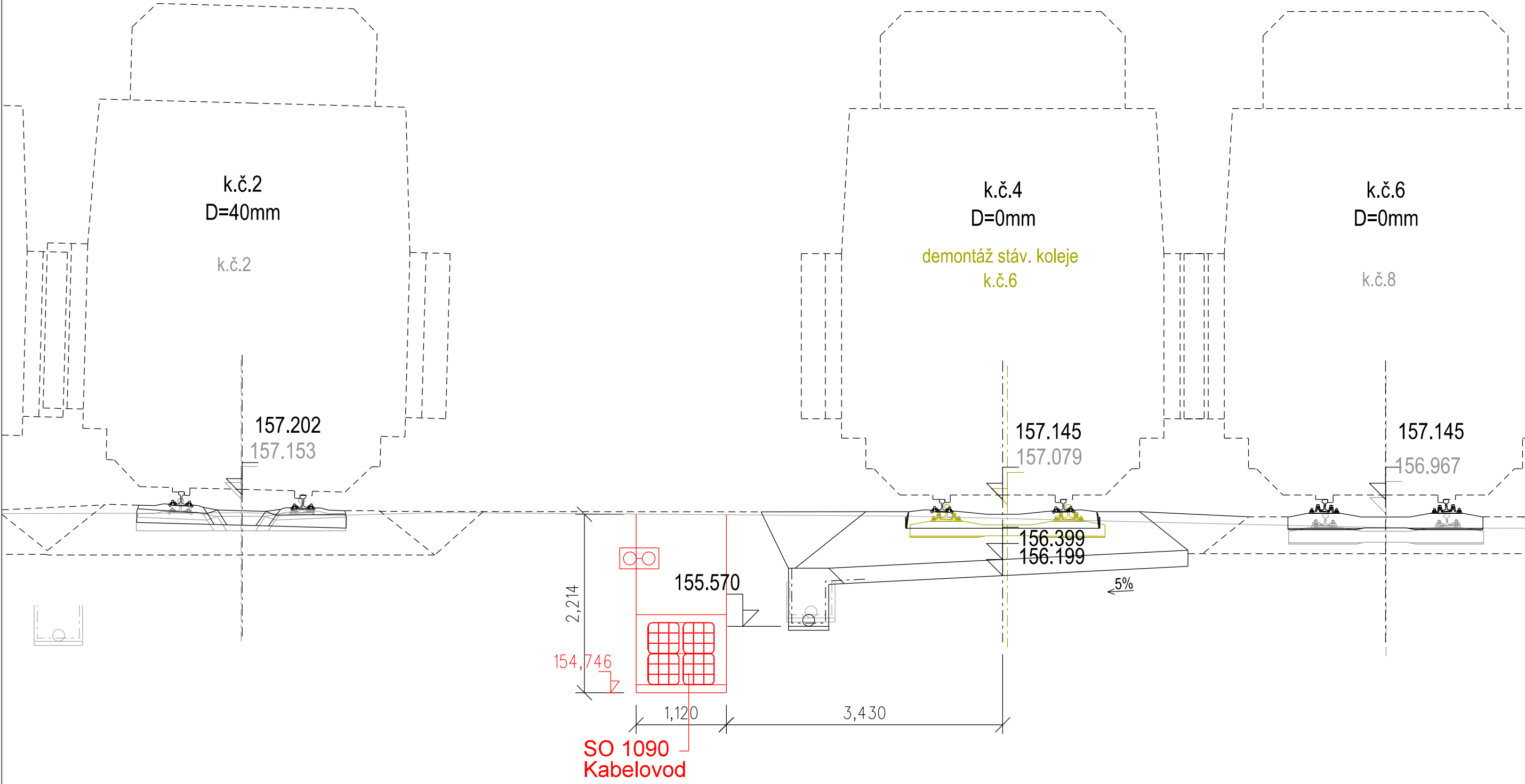
Sdružení: „SEU + SP_Bezbariérové přístupy žst. Roudnice_P“	 <b>SUDOP EU</b>	 <b>SUDOP PRAHA</b>
--	---	--

Zpracovatel částí:	 <b>SUDOP EU</b>	Hlavní inženýr projektu: ING. STANISLAV JAROŠ Garant profese: -
SUDOP EU a.s. Olšanská 1a, 130 80 Praha Tel.: +420 267 094 305 E-mail: info@sudopeu.cz		

Středisko: PROJEKTOVÉ STŘEDISKO ÚSTÍ NAD LABEM			
Vedoucí střediska:	Odpovědný projektant SO, IO, PS:	Vypracoval:	Kontroloval:
 ING. MIROSLAV VÁŇA	 JAN NĚMEC	 JAN NĚMEC	 ING. STANISLAV JAROŠ

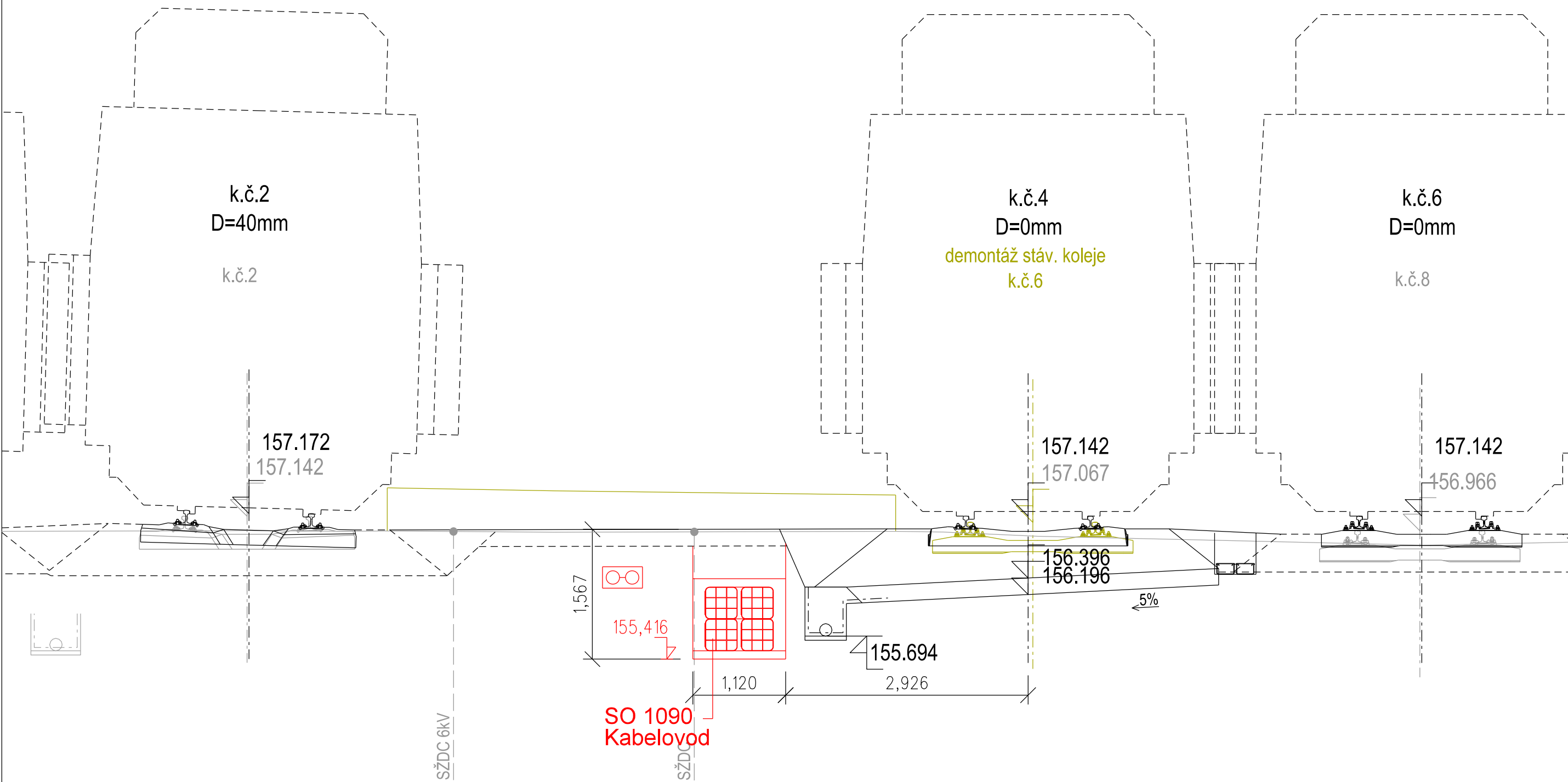
Název akce: <b>REKONSTRUKCE NÁSTUPIŠŤ A ZŘÍZENÍ BEZBARIÉROVÝCH PŘÍSTUPŮ V ŽST. ROUDNICE N. L.</b>	Číslo smlouvy: <b>17-091.640</b>	
	Projektový stupeň: <b>DSP</b>	
název PS/SO:  <b>SO 10-90 Kabelovod</b>	Datum: <b>10 / 2019</b>	
	Číslo částí: <b>E.1.9</b>	
Název přílohy:  <b>Příčné řezy</b>	Měřítko: <b>1:50</b>	Počet formátů: <b>-</b>
	Číslo přílohy: <b>4</b>	

P15 km 476,325 000



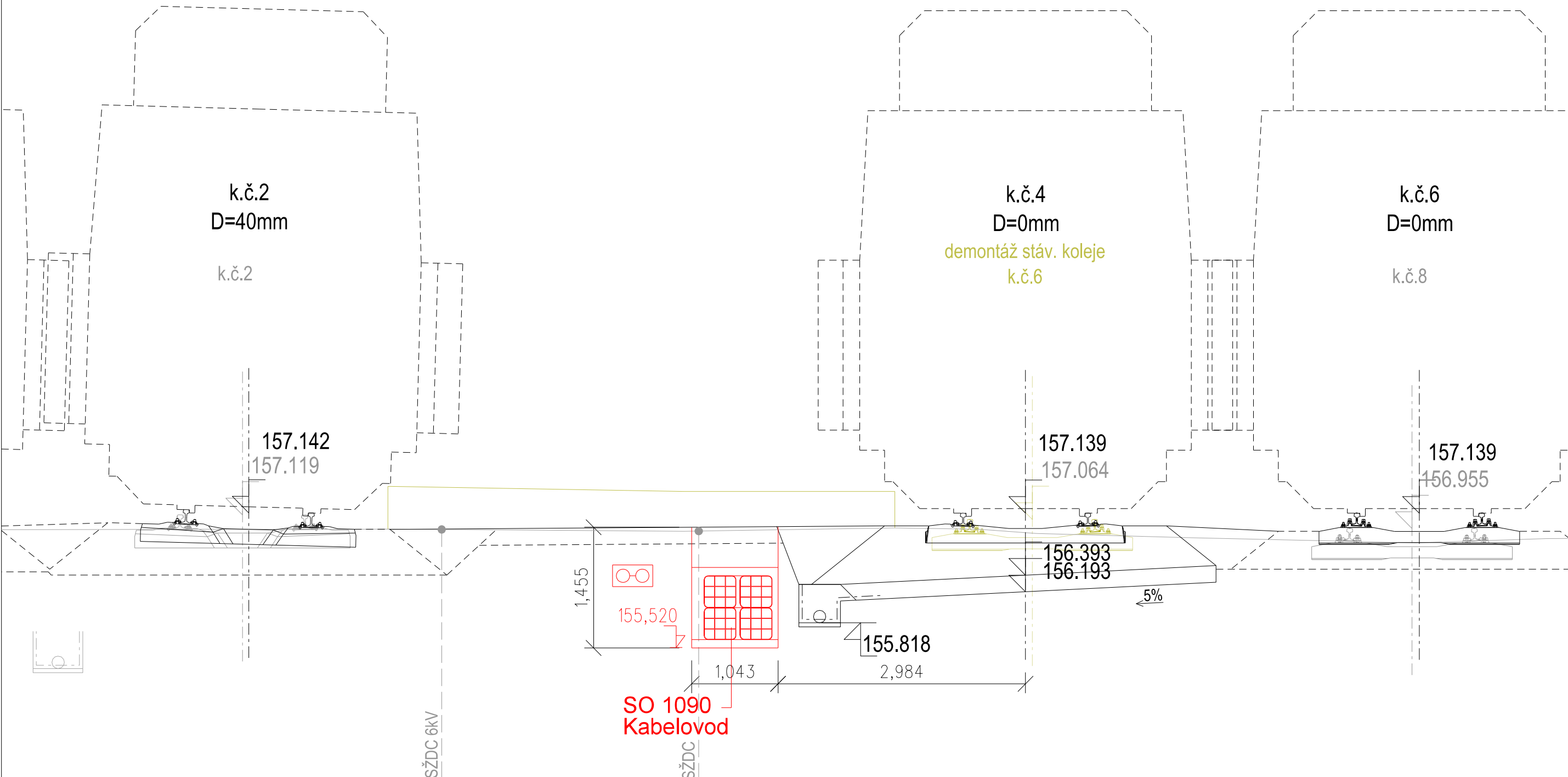
SROVNÁVACÍ ROVINA 152.0 m/n.m Bpv

P16 km 476,350 000



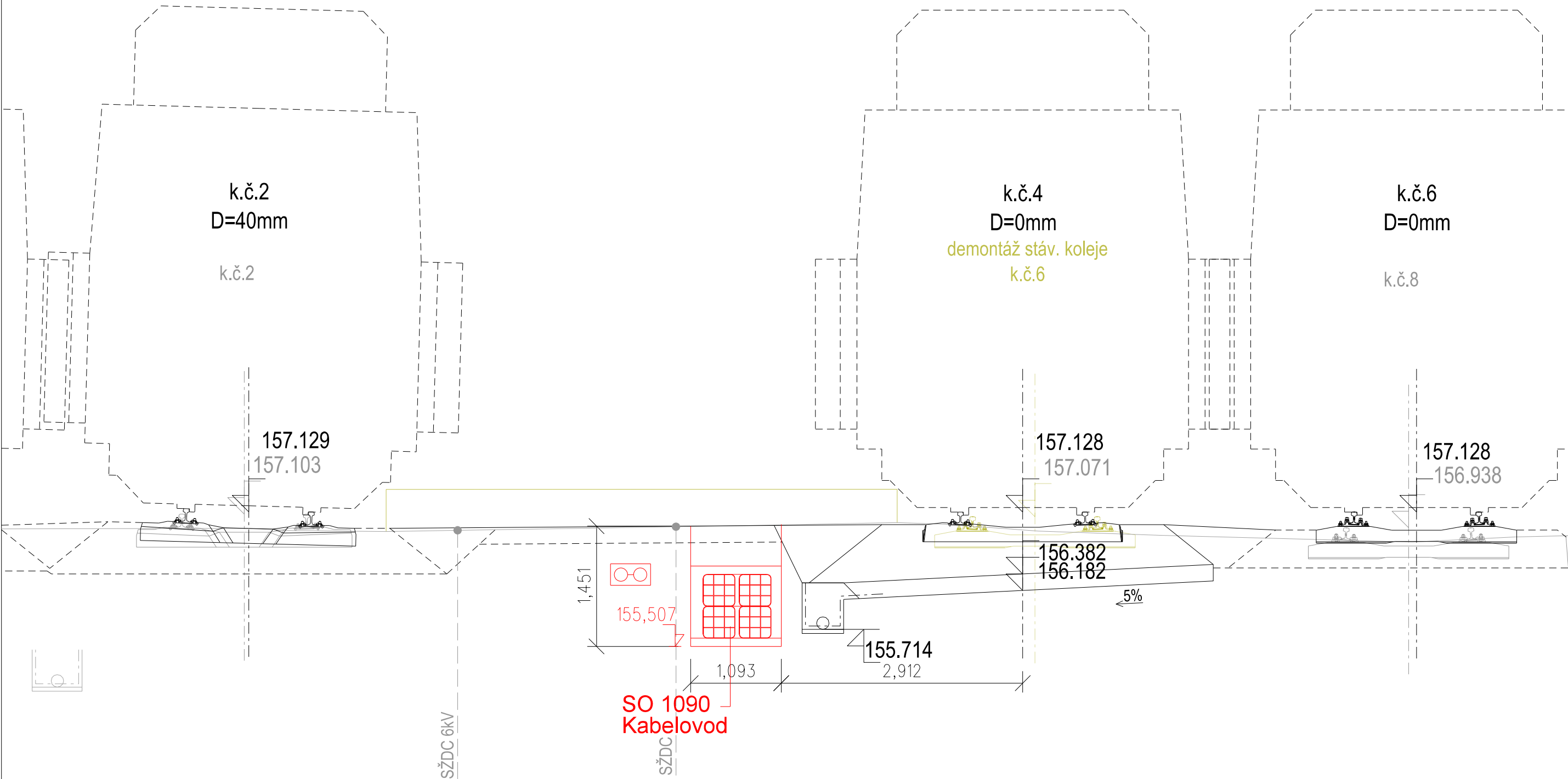
SROVNÁVACÍ ROVINA 152.0 m/n.m Bpv

P17 km 476,375 000



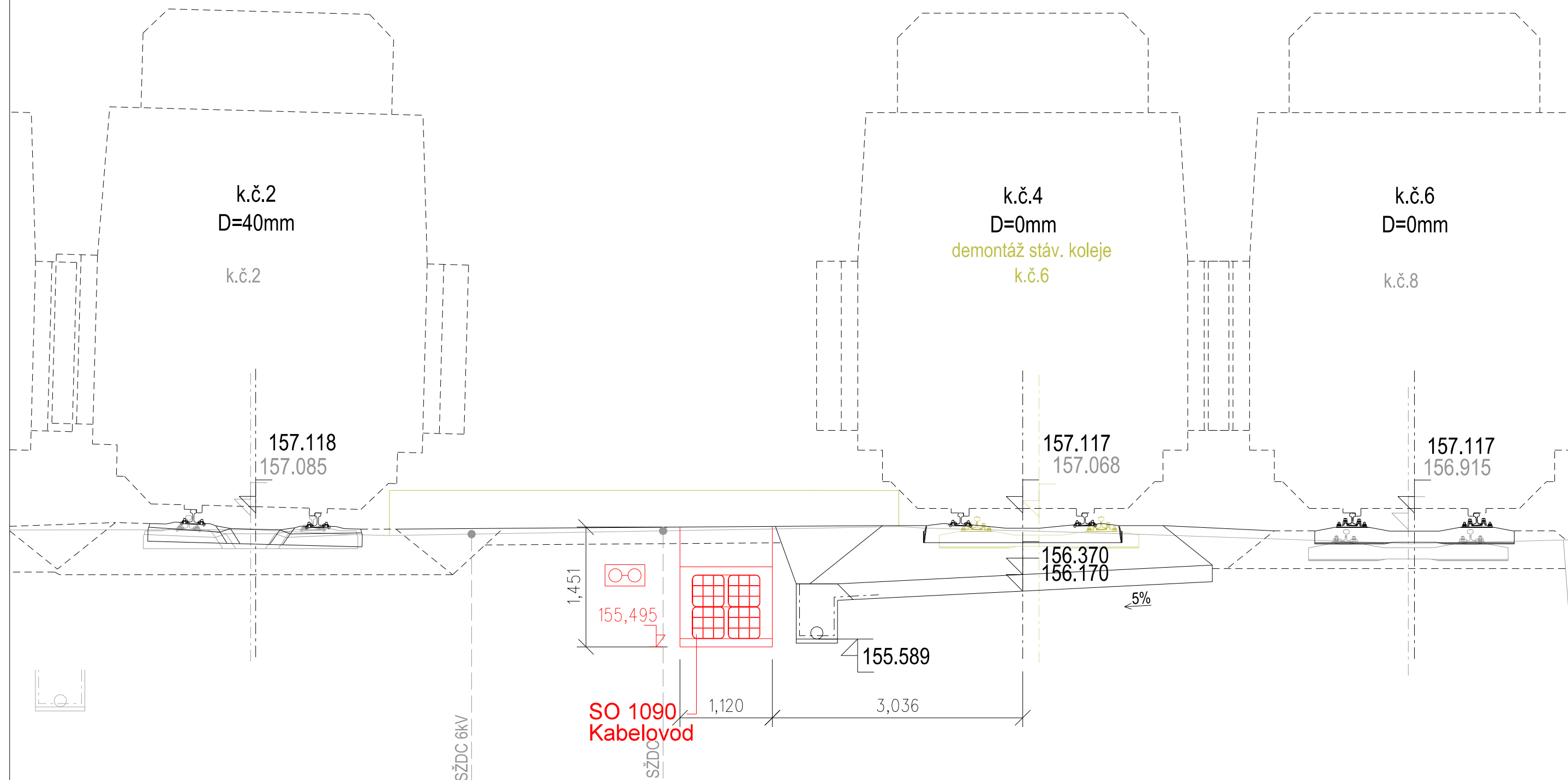
SROVNÁVACÍ ROVINA 151.0 m/n.m Bpv

P18 km 476,400 000



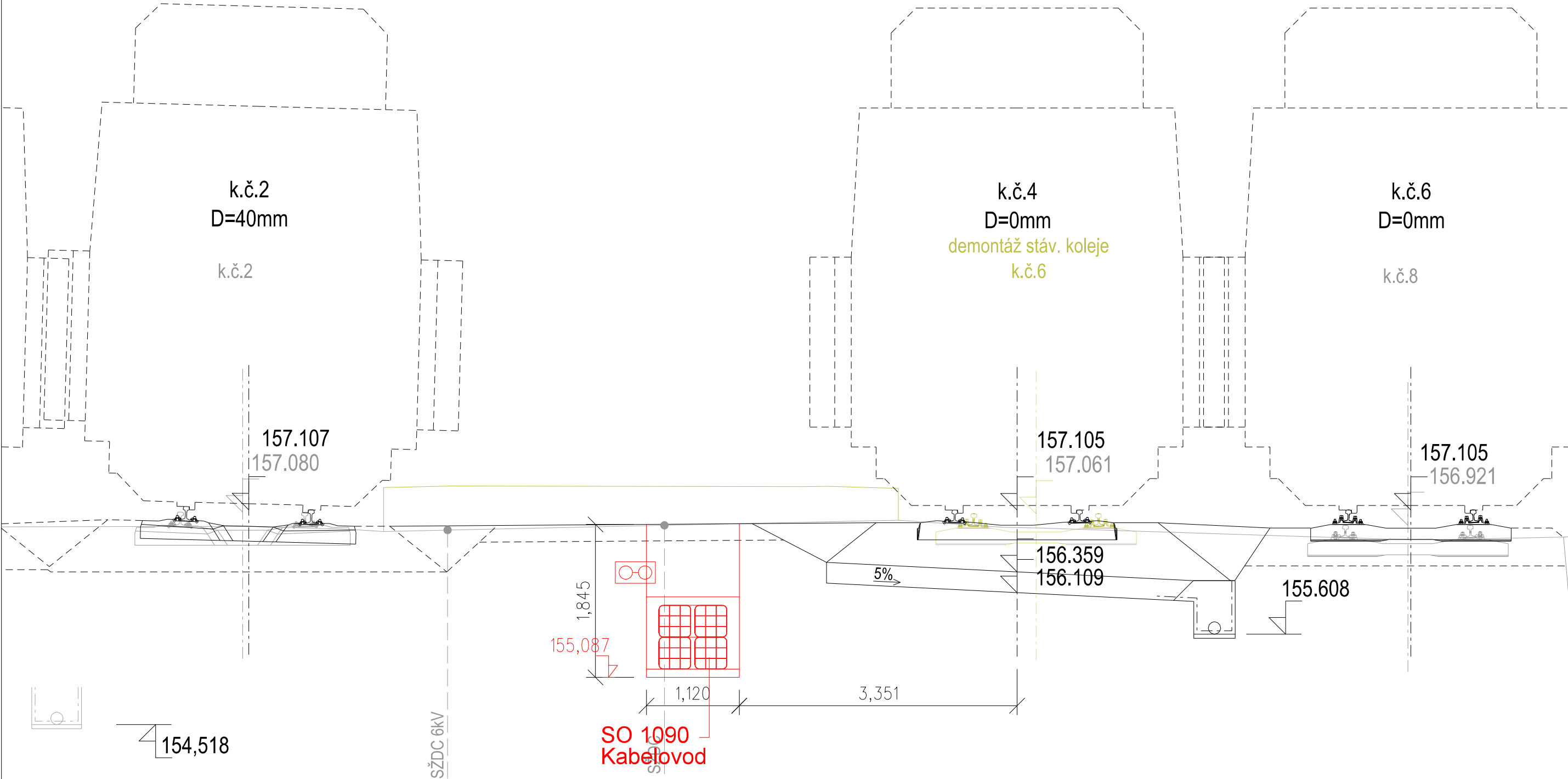
SROVNÁVACÍ ROVINA 151.0 m/n.m Bpv

P19 km 476,425 000



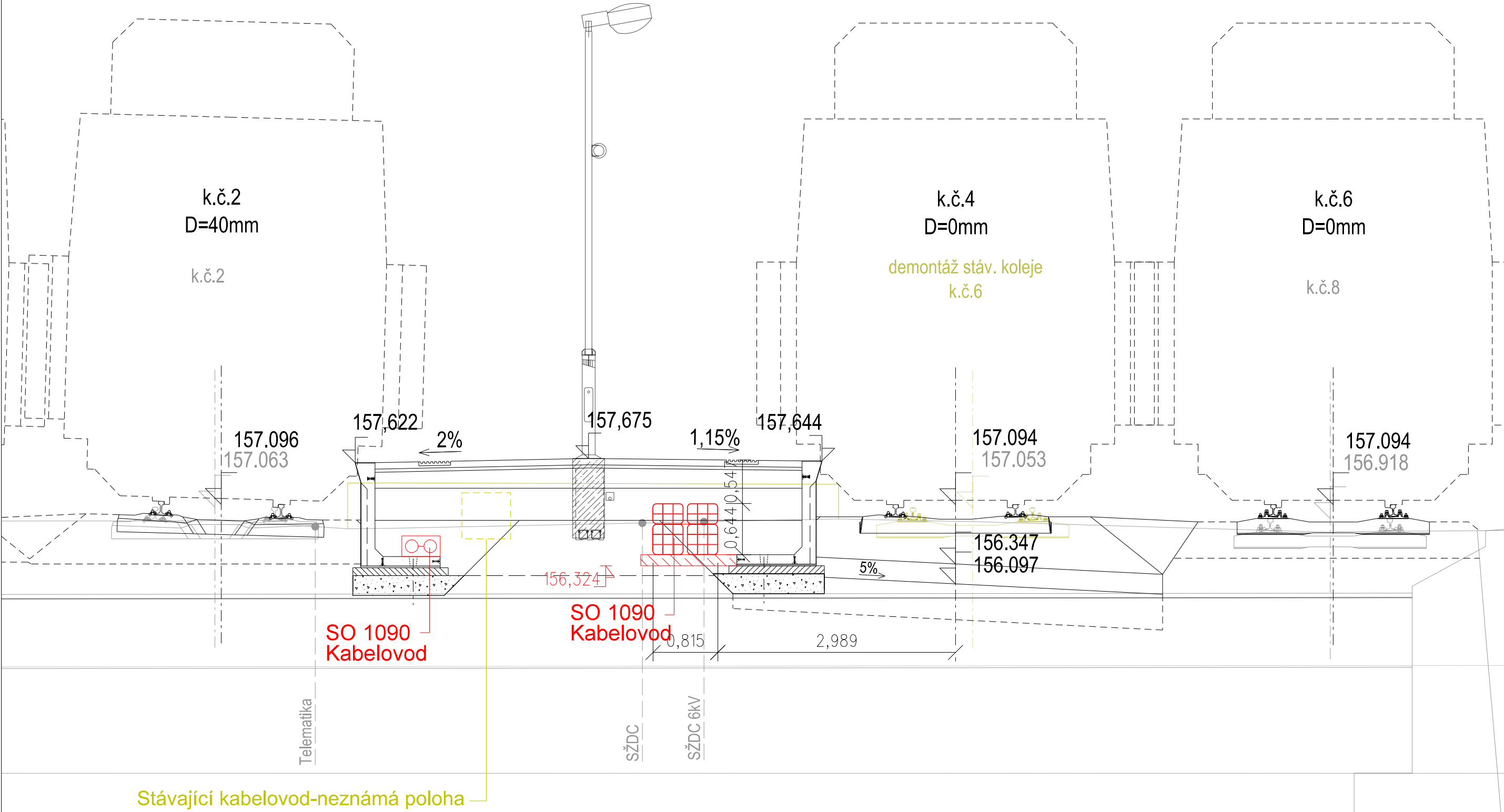
SROVNÁVACÍ ROVINA 151.0 m/n.m Bpv

P20 km 476,450 000



SROVNÁVACÍ ROVINA 151.0 m/n.m Bpv

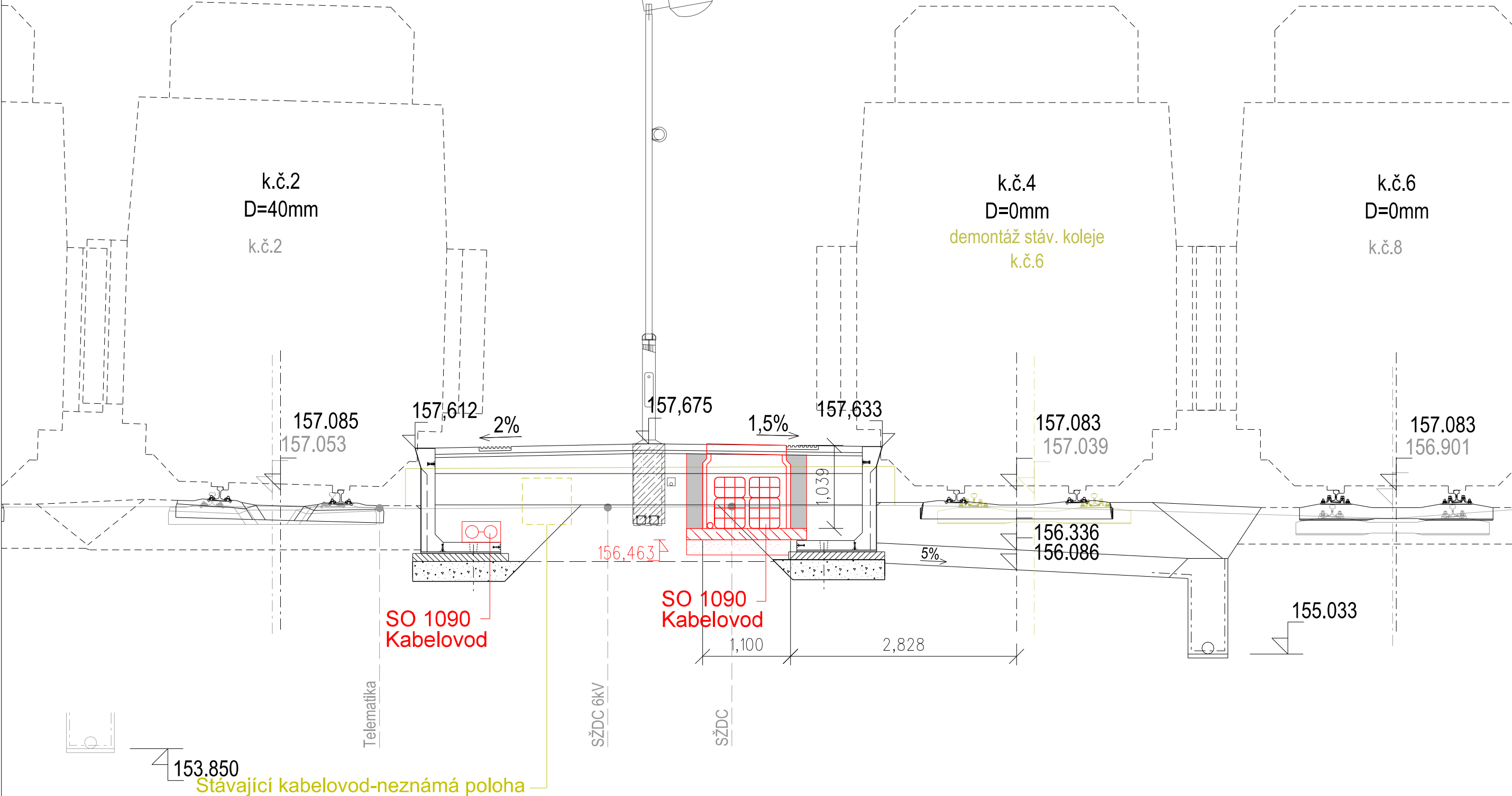
P21 km 476,475 000



SROVNÁVACÍ ROVINA 151.0 m/n.m Bpv

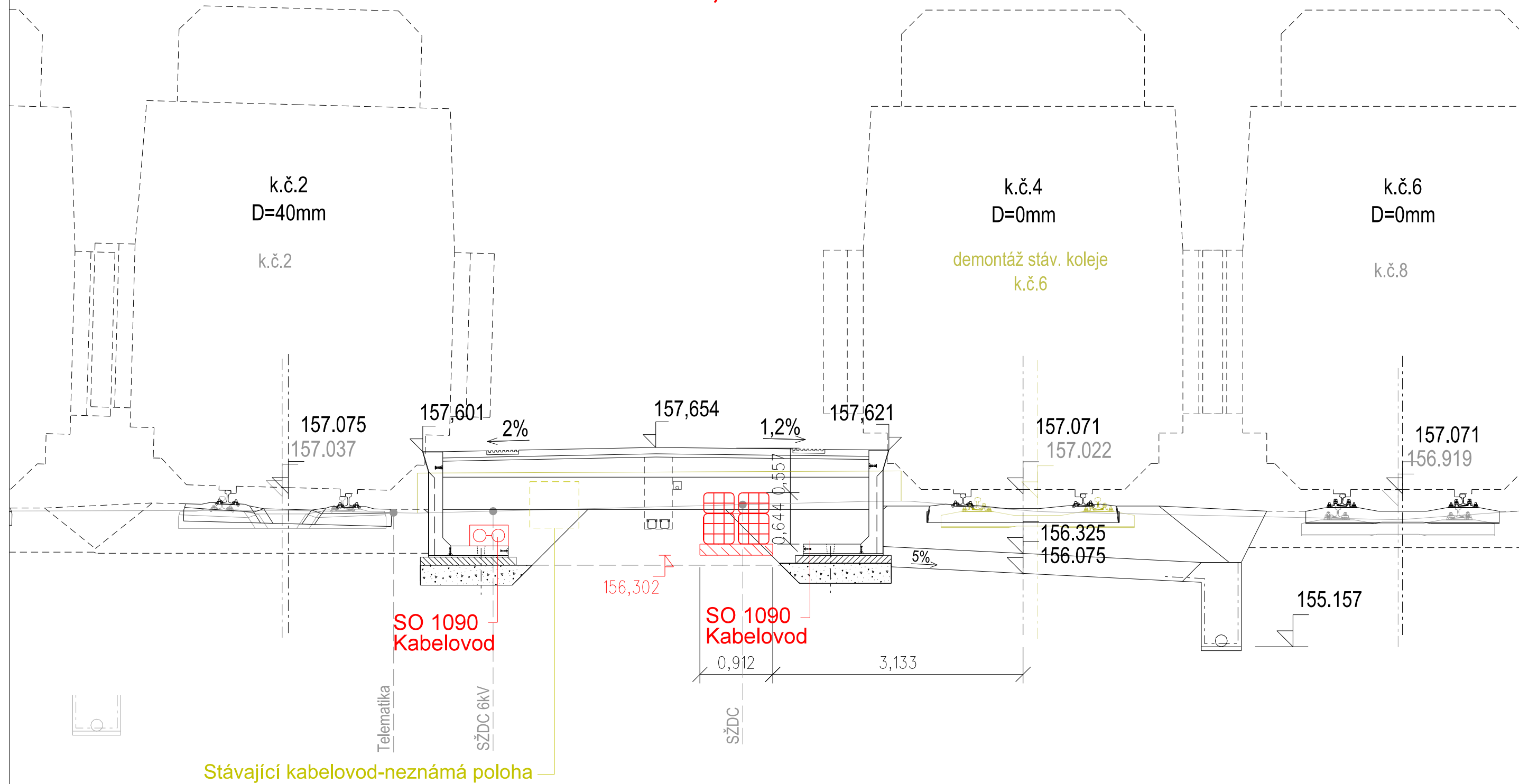


P22 km 476,500 000



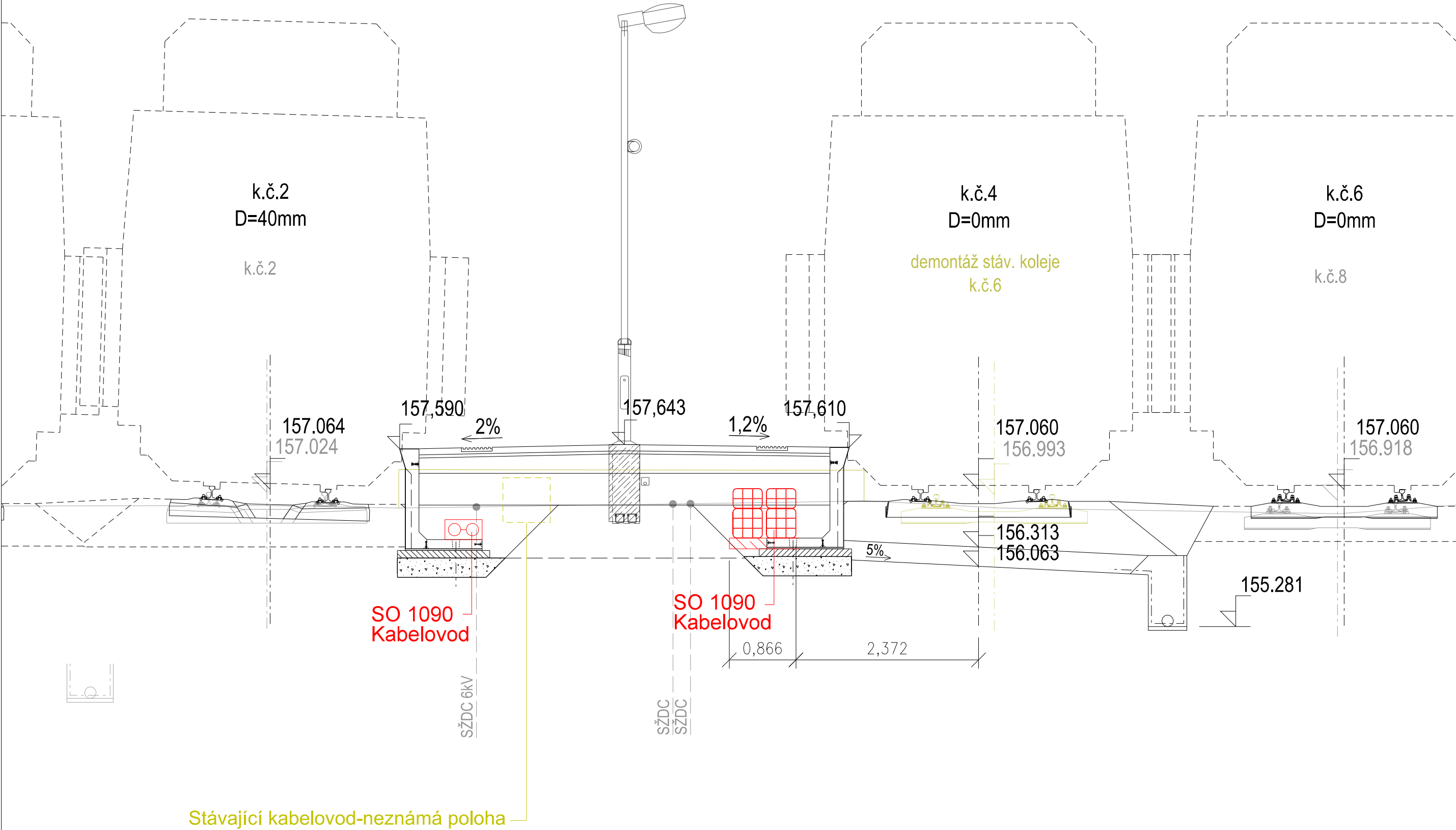
SROVNÁVACÍ ROVINA 151.0 m/n.m Bpv

P23 km 476,525 000



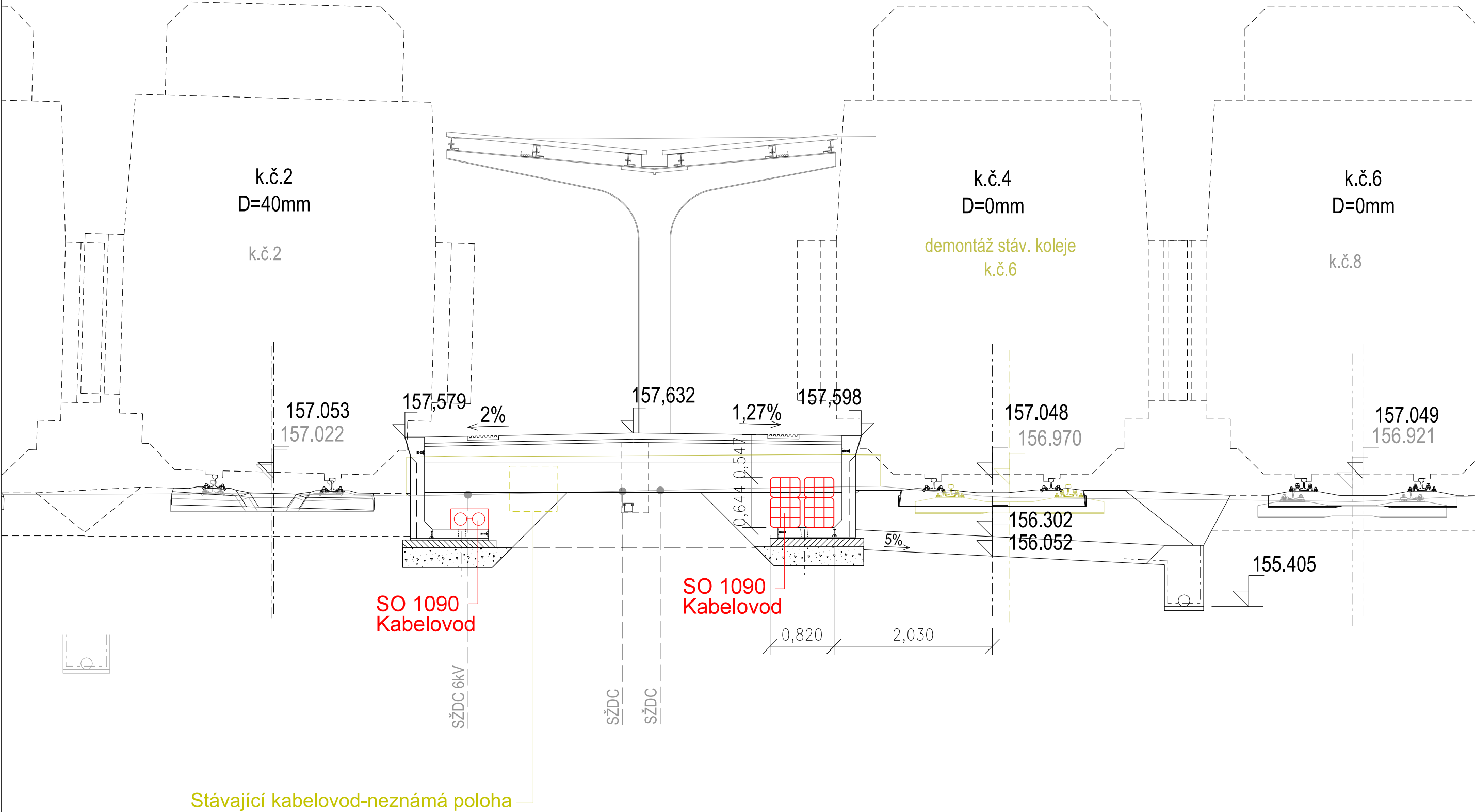
SROVNÁVACÍ ROVINA 150.0 m/n.m Bpv

P24 km 476,550 000

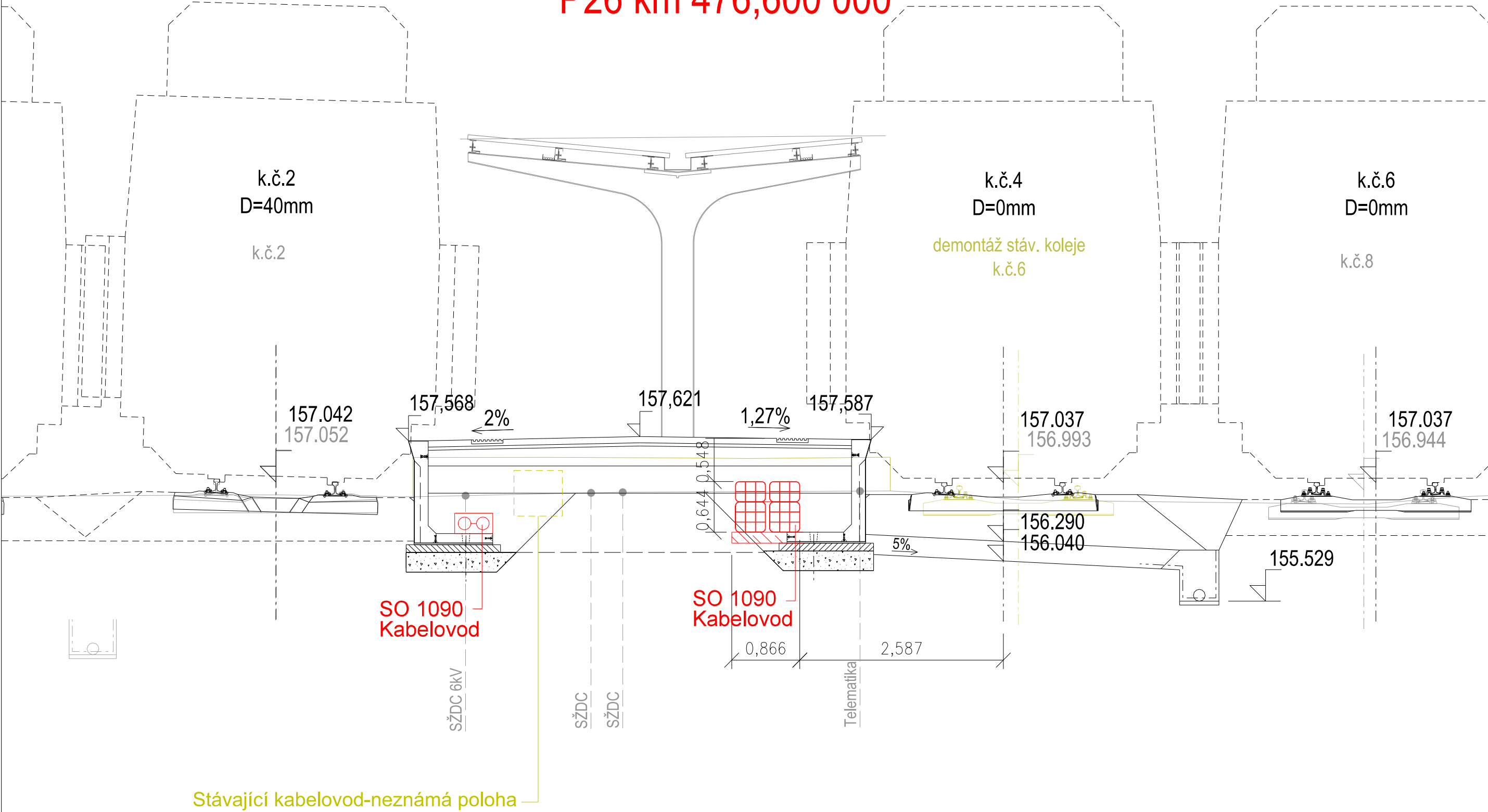


SROVNÁVACÍ ROVINA 150.0 m/n.m Bpv

P25 km 476,575 000

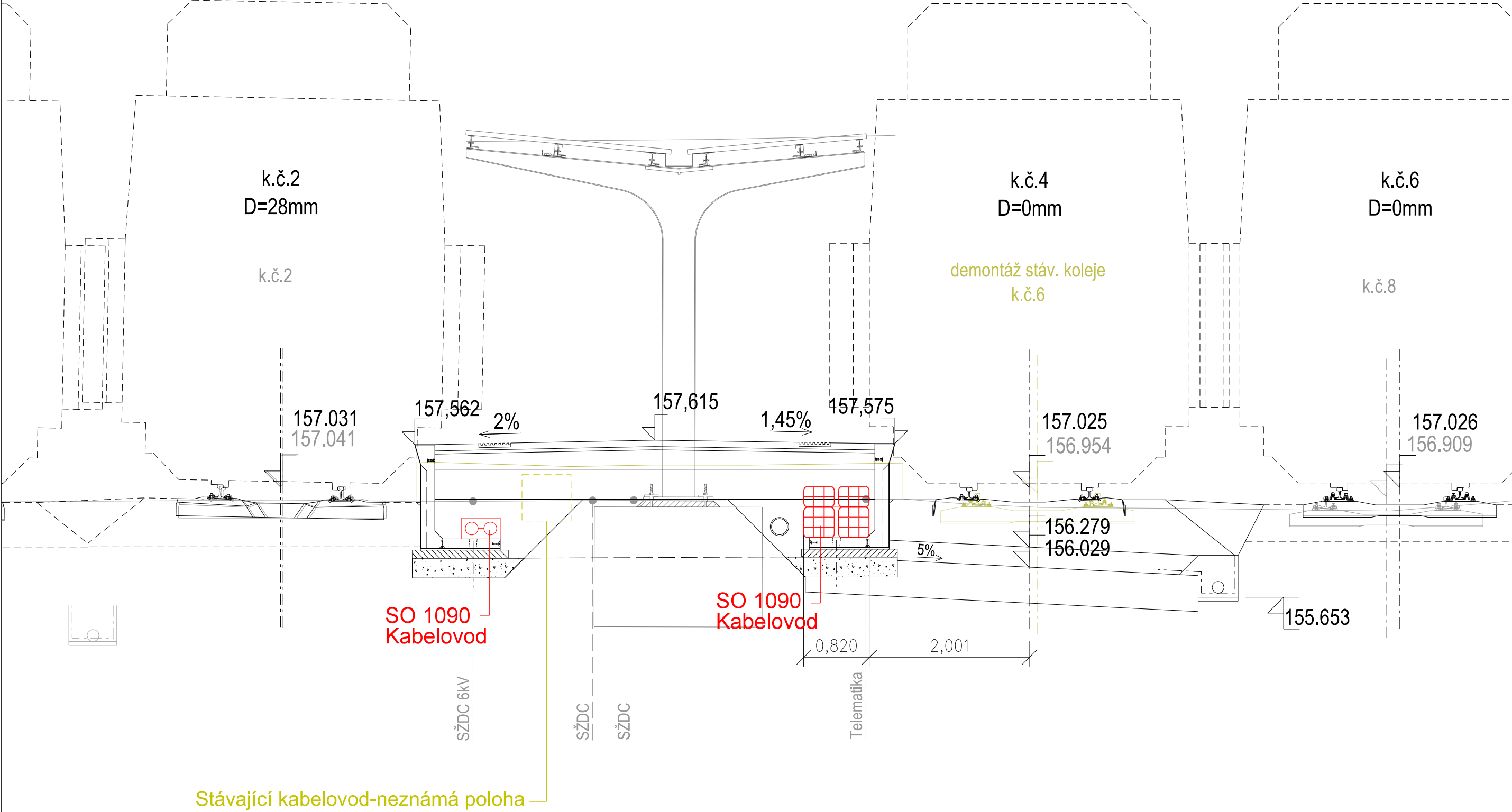


P26 km 476,600 000



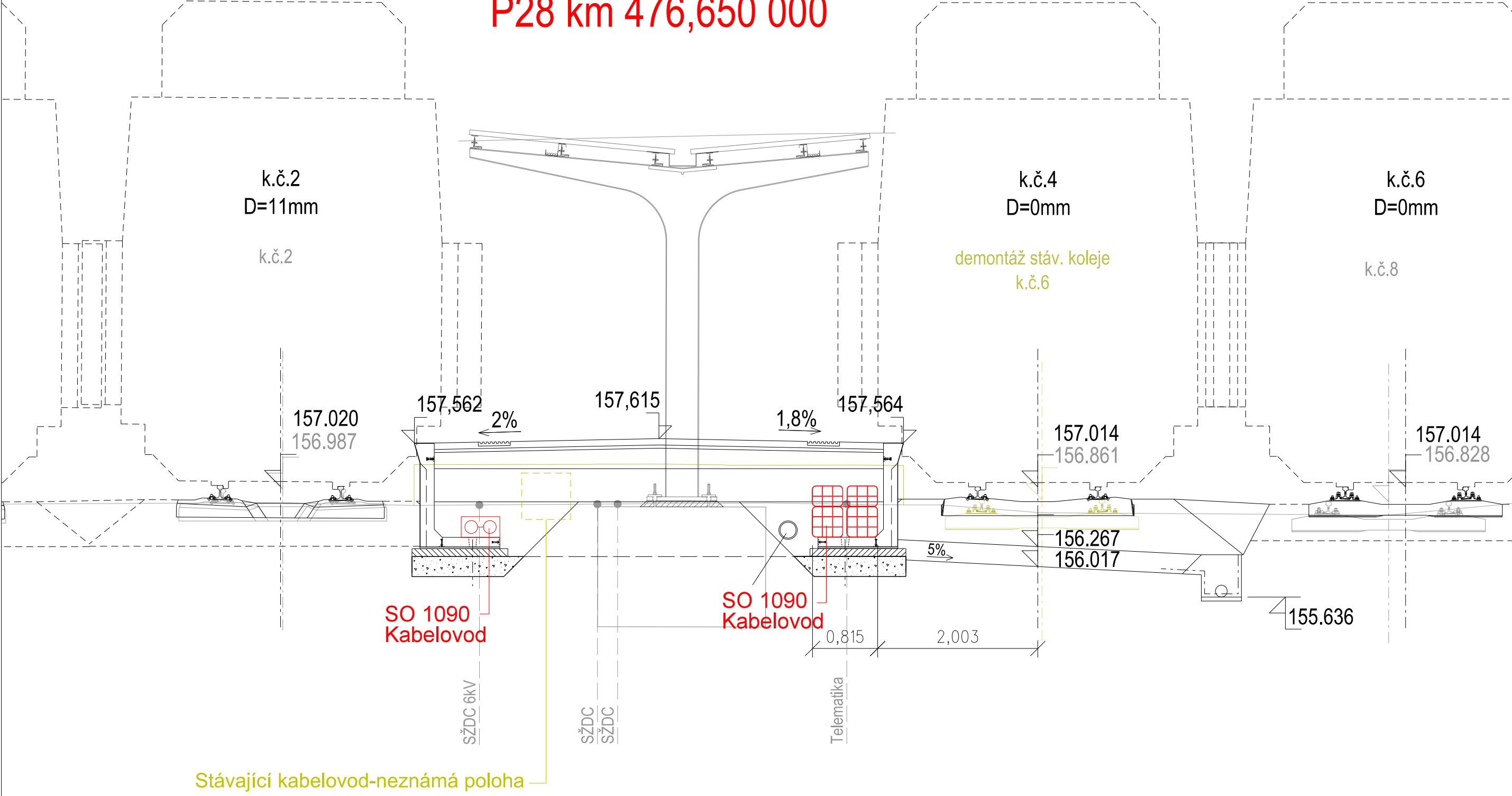
SROVNÁVACÍ ROVINA 150.0 m/n.m Bpv

P27 km 476,625 000



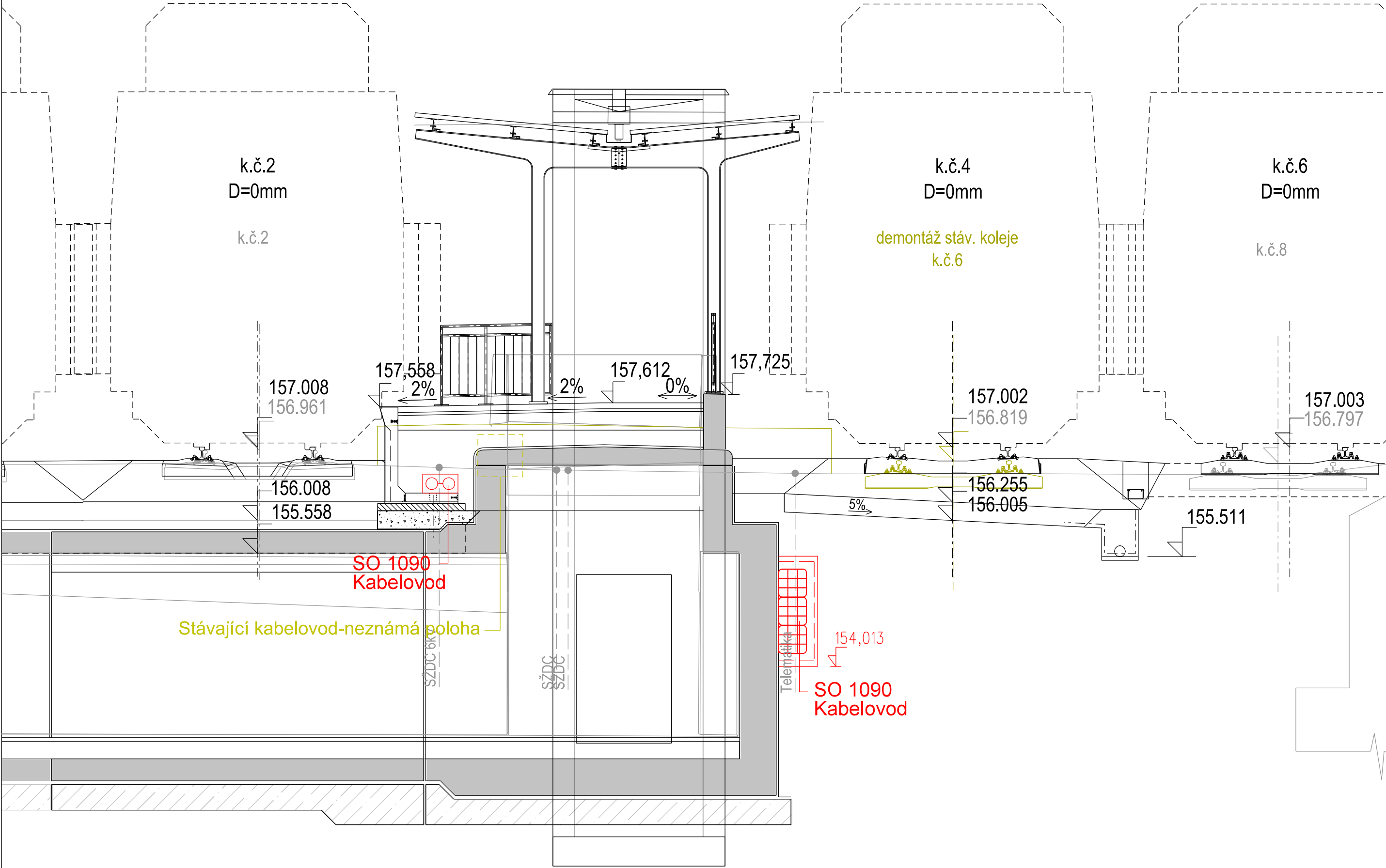
SROVNÁVACÍ ROVINA 150.0 m/n.m Bpv

P28 km 476,650 000



SROVNÁVACÍ ROVINA 150.0 m/n.m Bpv

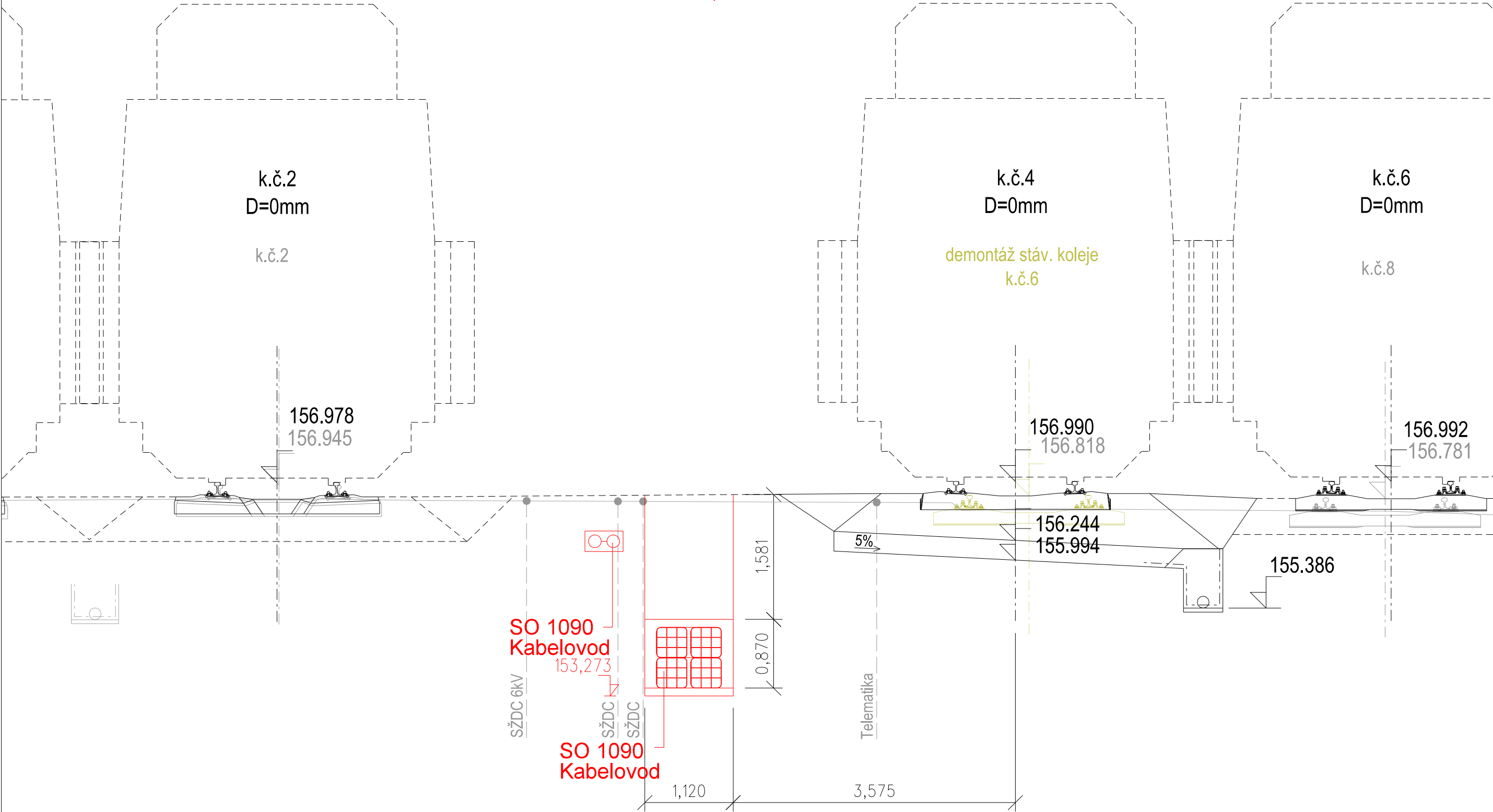
P29 km 476,675 000



SROVNÁVACÍ ROVINA 150.0 m/n.m Bpv

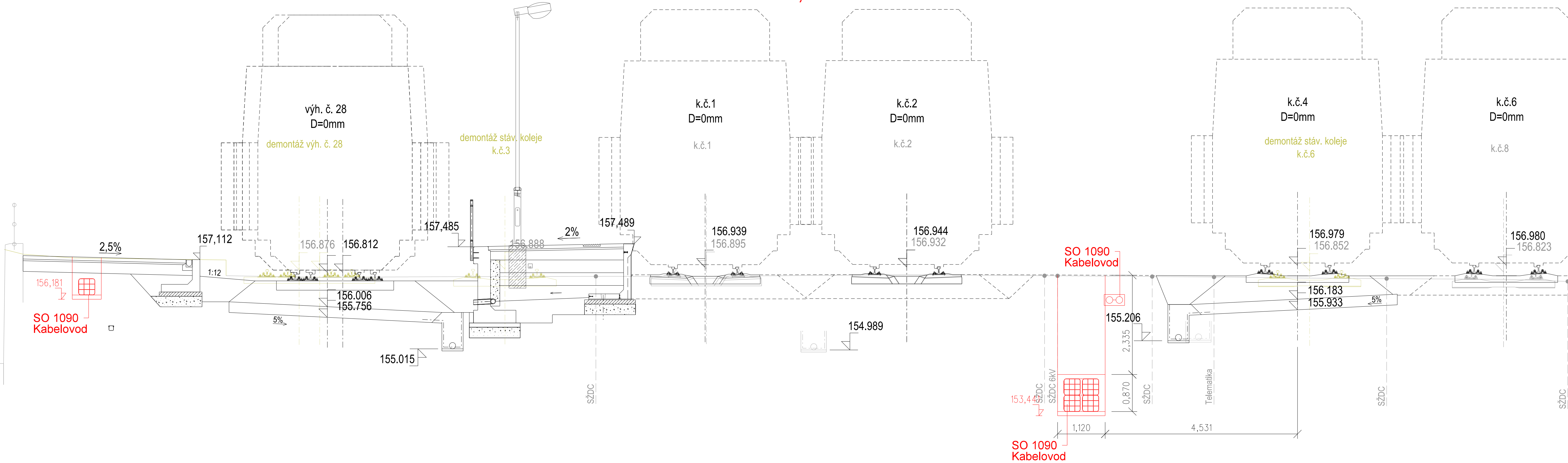


P30 km 476,700 000



SROVNÁVACÍ ROVINA 151.0 m/n.m Bpv

P31 km 476,725 000



SROVNÁVACÍ ROVINA 150.0 m/n.m Bpv